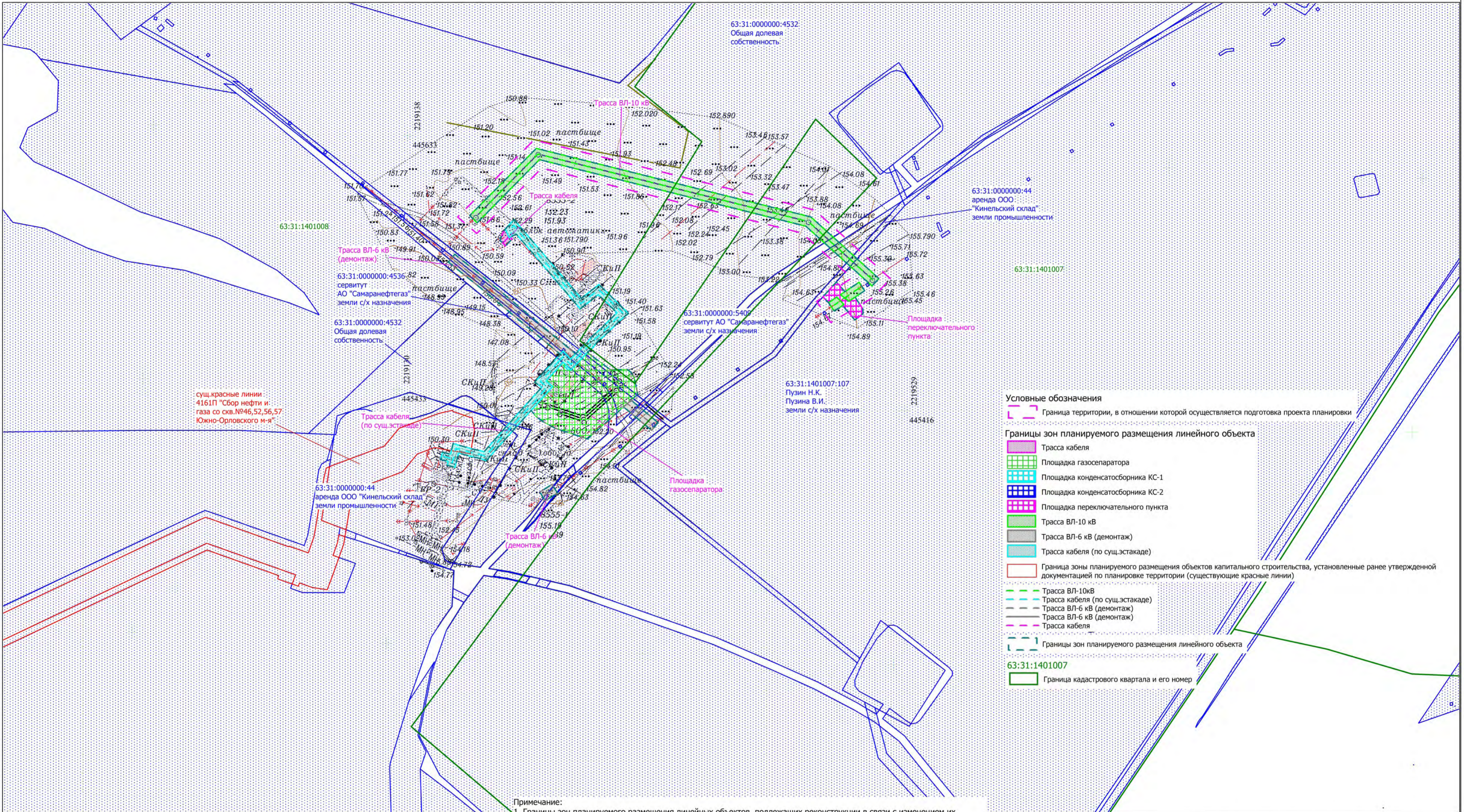


МАТЕРИАЛЫ ПО ОБОСНОВАНИЮ ПРОЕКТА ПЛАНИРОВКИ ТЕРРИТОРИИ
 для строительства объекта АО "Самаранефтегаз":
 8555П "Реконструкция газопровода ДНС «Южно-Орловская» - УПСВ «Екатериновская»
 (установка газосепаратора, конденсатосборников)"
 на территории муниципального района Сергиевский Самарской области,
 в границах сельского поселения Черновка



сущ. красные линии
 4161П "Сбор нефти и
 газа со скв. №46, 52, 56, 57
 Южно-Орловского м-я"

- Условные обозначения**
- Граница территории, в отношении которой осуществляется подготовка проекта планировки
 - Границы зон планируемого размещения линейного объекта**
 - Трасса кабеля
 - Площадка газосепаратора
 - Площадка конденсатосборника КС-1
 - Площадка конденсатосборника КС-2
 - Площадка переключательного пункта
 - Трасса ВЛ-10 кВ
 - Трасса ВЛ-6 кВ (демонтаж)
 - Трасса кабеля (по сущ.эстакаде)
 - Граница зоны планируемого размещения объектов капитального строительства, установленные ранее утвержденной документацией по планировке территории (существующие красные линии)
 - Трасса ВЛ-10кВ
 - Трасса кабеля (по сущ.эстакаде)
 - Трасса ВЛ-6 кВ (демонтаж)
 - Трасса ВЛ-6 кВ (демонтаж)
 - Трасса кабеля
 - Границы зон планируемого размещения линейного объекта
 - 63:31:1401007
 - Граница кадастрового квартала и его номер

Примечание:
 1. Границы зон планируемого размещения линейных объектов, подлежащих реконструкции в связи с изменением их местоположения отсутствуют;
 2. Контуры существующих сохраняемых объектов капитального строительства, а также подлежащих сносу и (или) демонтажу и не подлежащих реконструкции линейных объектов - отсутствуют;
 3. Граница территории, в отношении которой осуществляется подготовка проекта планировки относится к категории – земли с/х назначения

		Самарская область, муниципальный район Сергиевский в границах сельского поселения Черновка			
		8555П "Реконструкция газопровода ДНС «Южно-Орловская» - УПСВ «Екатериновская» (установка газосепаратора, конденсатосборников)"			
Изм.	Кол.уч.	Лист	№ док.	Подпись	Дата
Разраб.	Курмангазиева А.В.				
Провер.	Чубенко М.А.				
Н.контроль		Раздел 3. Материалы по обоснованию проекта планировки территории		Стадия	Лист
ГИП		Графическая часть		ППТ	1
		Схема использования территории в период подготовки проекта планировки территории			Листов
		Масштаб 1:2000			3
		ООО "СамараНИПИнефть"			



МАТЕРИАЛЫ ПО ОБОСНОВАНИЮ ПРОЕКТА ПЛАНИРОВКИ ТЕРРИТОРИИ
 для строительства объекта АО "Самаранефтегаз":
 8555П "Реконструкция газопровода ДНС «Южно-Орловская» - УПСВ «Екатериновская»
 (установка газосепаратора, конденсатосборников)"
 на территории муниципального района Сергиевский Самарской области,
 в границах сельского поселения Черновка

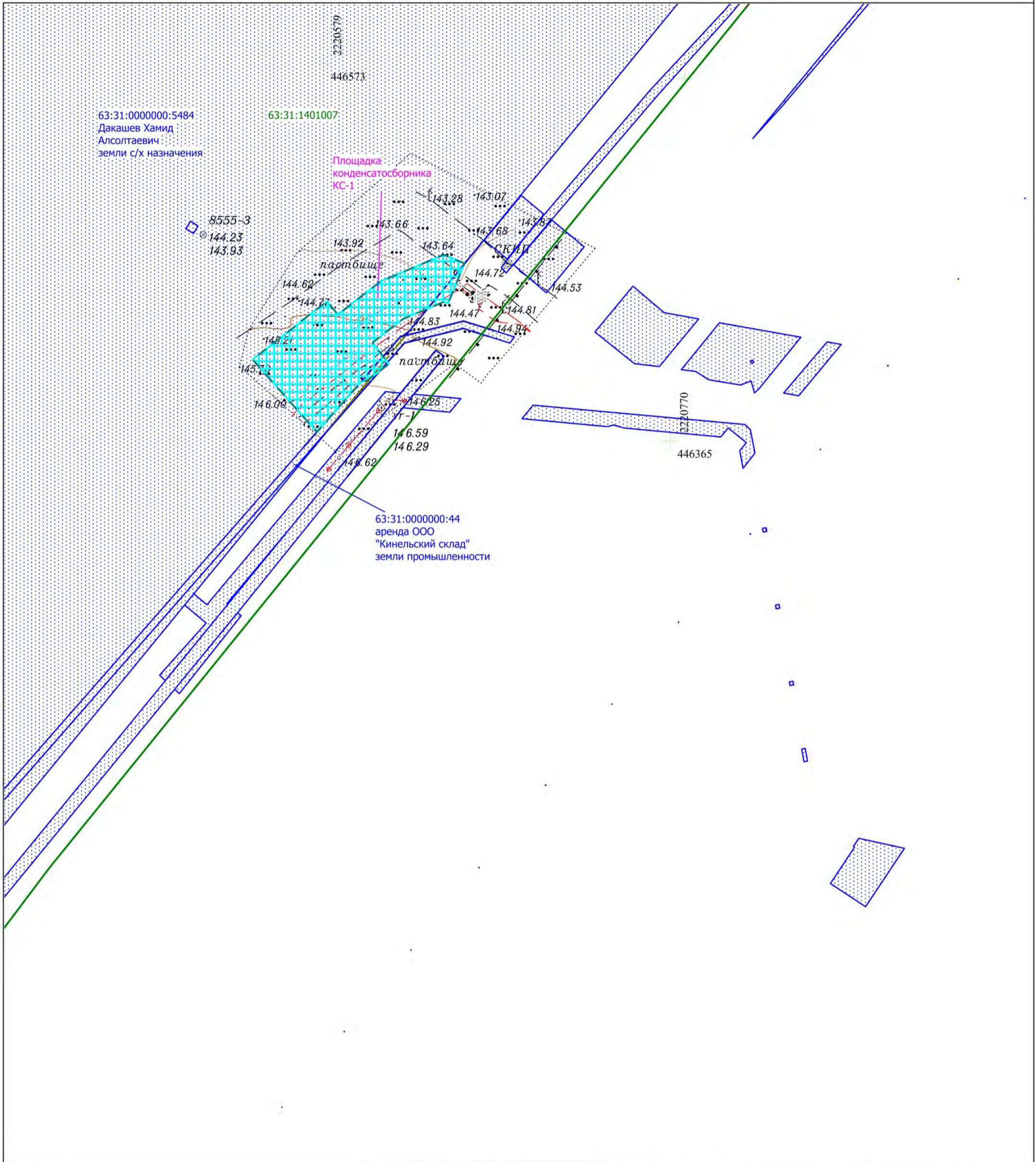


Схема расположения листов



Самарская область, муниципальный район Сергиевский в границах сельского поселения Черновка					
8555П "Реконструкция газопровода ДНС «Южно-Орловская» - УПСВ «Екатериновская» (установка газосепаратора, конденсатосборников)"					
Изм.	Коп.уч.	Лист	№ док.	Подпись	Дата
Разраб.		Курмангазиева А.С.			
Провер.		Субенко М.А.			
Н.контроль					
ГИП					
Раздел 3. Материалы по обоснованию проекта планировки территории Графическая часть				Стадия	Лист
				ППТ	2
					Листов
					3
Схема использования территории в период подготовки проекта планировки территории Масштаб 1:2000				ООО "СамараНИПИнефть"	



МАТЕРИАЛЫ ПО ОБОСНОВАНИЮ ПРОЕКТА ПЛАНИРОВКИ ТЕРРИТОРИИ
для строительства объекта АО "Самаранефтегаз":
8555П "Реконструкция газопровода ДНС «Южно-Орловская» - УПСВ «Екатериновская»
(установка газосепаратора, конденсатосборников)"
на территории муниципального района Сергиевский Самарской области,
в границах сельского поселения Черновка

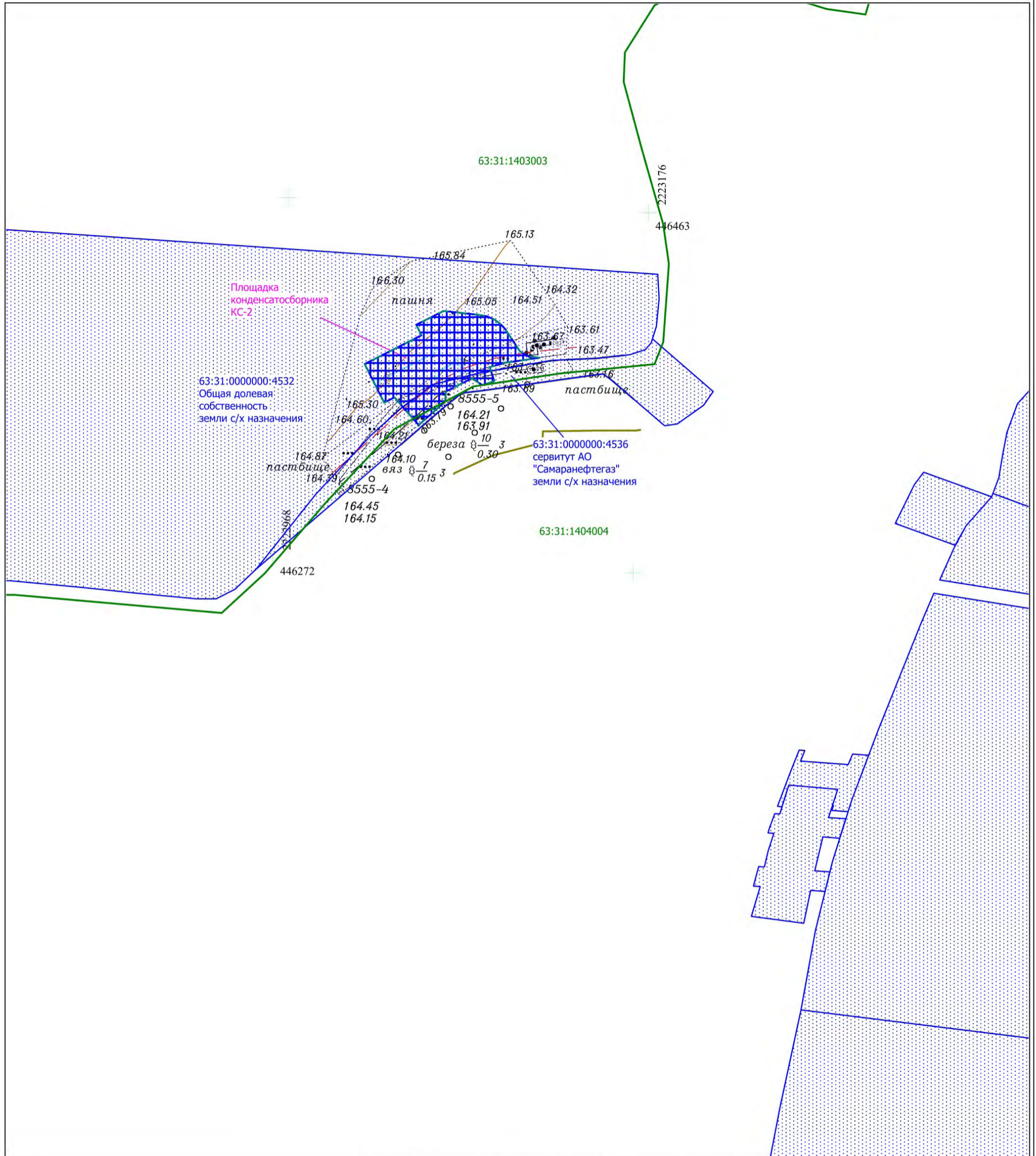
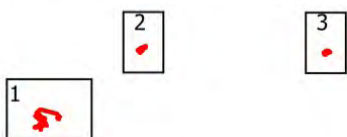


Схема расположения листов



Изм.	Кол.уч.	Лист	N док.	Подпись	Дата
Разраб.		Курмангазиева А.С.			
Провер.		Чубенко М.А.			
Н.контроль					
ГИП					

Самарская область, муниципальный район Сергиевский
в границах сельского поселения Черновка

8555П "Реконструкция газопровода ДНС «Южно-Орловская» - УПСВ «Екатериновская» (установка газосепаратора, конденсатосборников) "

Раздел 3. Материалы по обоснованию
проекта планировки территории
Графическая часть

Стадия	Лист	Листов
ППТ	3	3

Схема использования территории в период
подготовки проекта планировки территории
Масштаб 1:2000

ООО "СамараНИПИнефть"